

PLAN DE DIVISION

Propriété de la Commune
de St Germain-Les-Corbeil
Contenance cadastrale = 99a 85ca

Département de l'Essonne

Commune de St Germain-les-Corbeil

Allée du Val Fleury

Cadastrre Section AD n°416

SYSTEME PLANIMETRIQUE
RGF-93-CC49

SYSTEME ALTIMETRIQUE
Normal - (IGN69)

DOSSIER
90850 - 39440

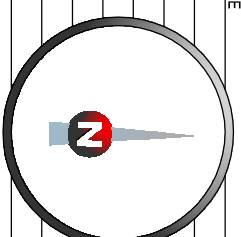
DESSINATEUR
JPM

DATE D'LEVÉ
06/09/2016

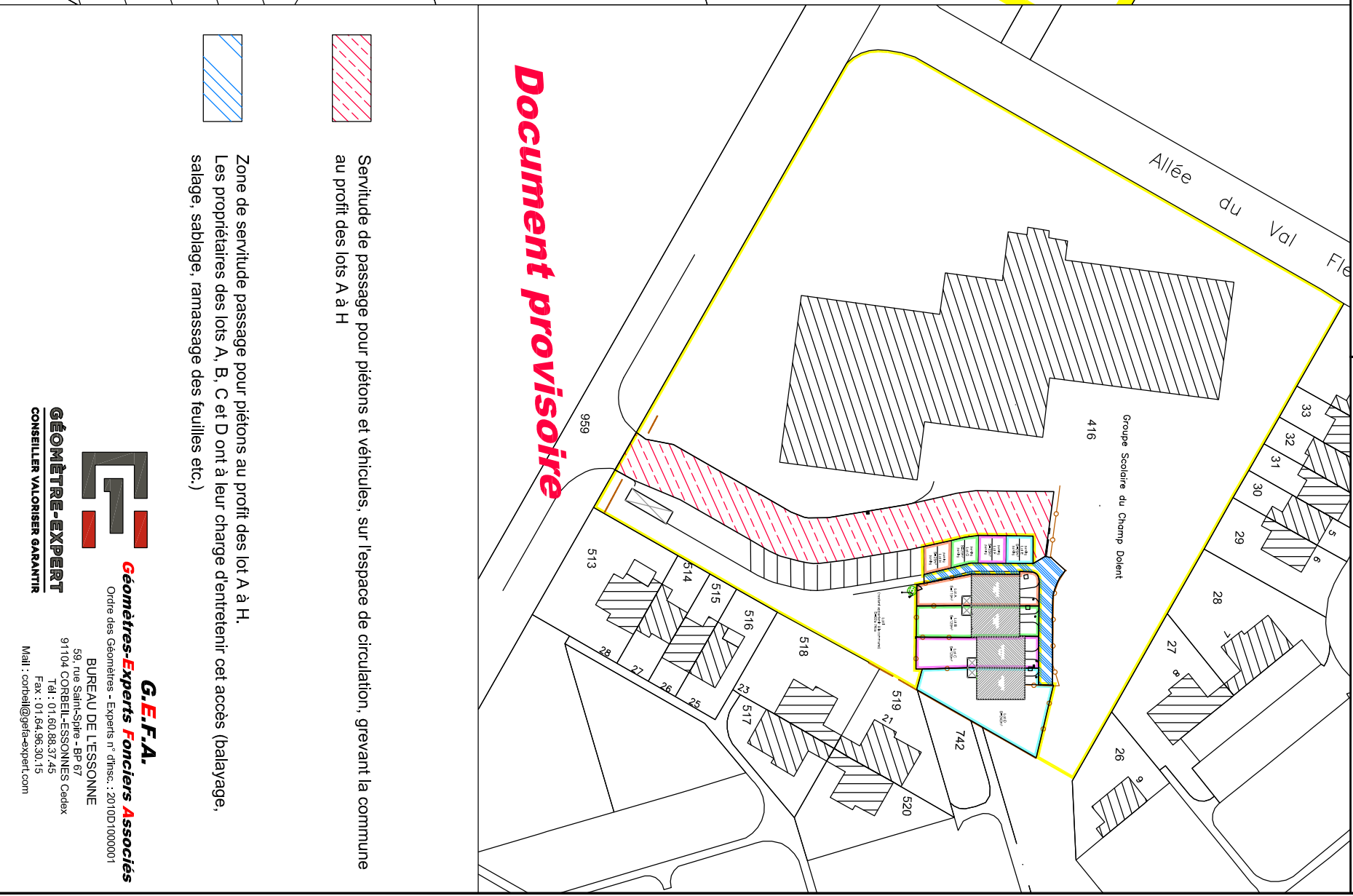
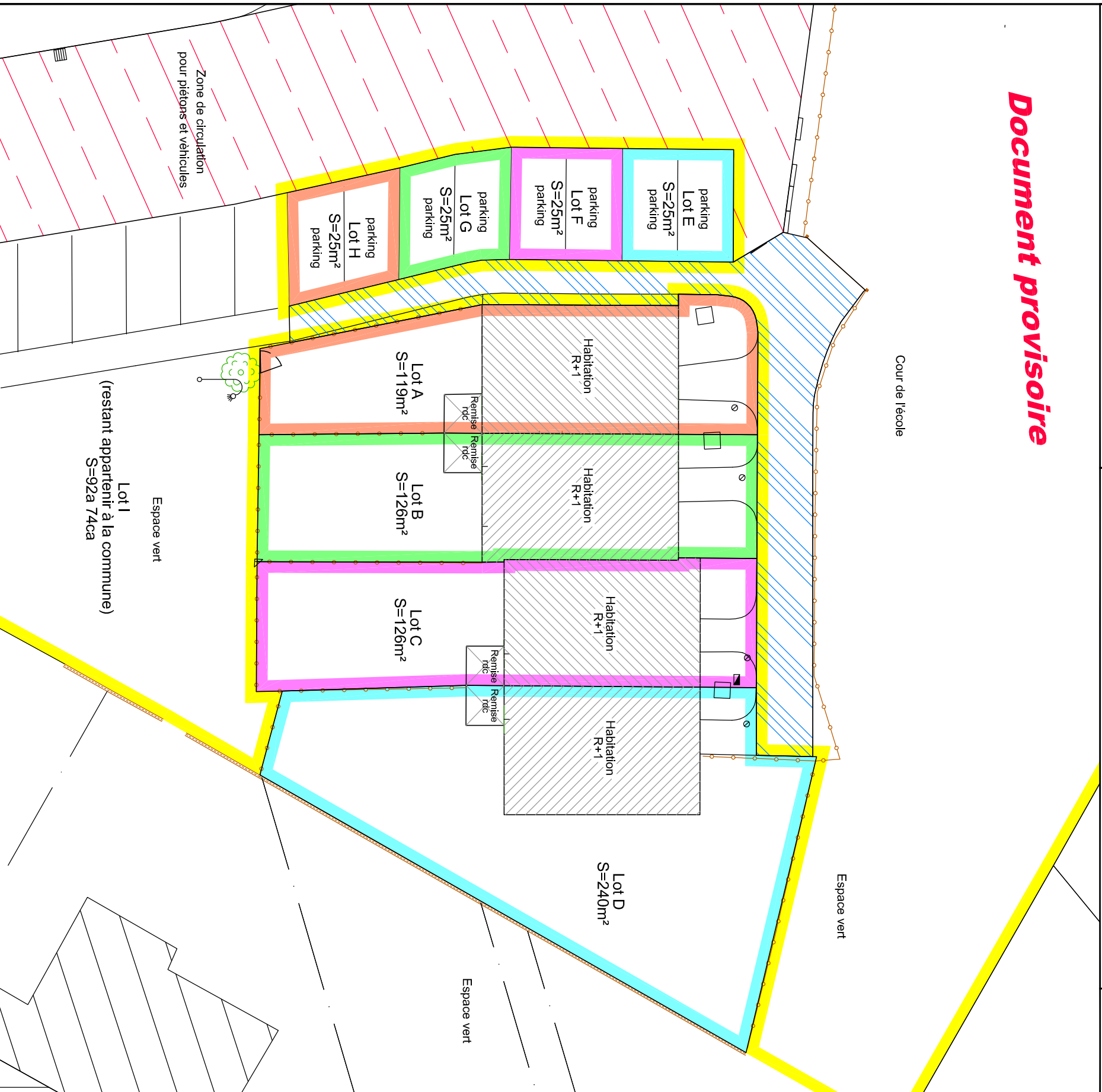
EGHELLE
-

PLANNING
90850 - DIV-JP

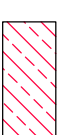
DATE DE MODIFICATION
14/10/2016



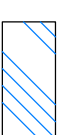
Document provisoire



Document provisoire



Servitude de passage pour piétons et véhicules, sur l'espace de circulation, grevant la commune au profit des lots A à H



Zone de servitude passage pour piétons au profit des lot A à H.
Les propriétaires des lots A, B, C et D ont à leur charge d'entretenir cet accès (balayage, salage, sablage, ramassage des feuilles etc.)



G.F.F.A.
Géomètres-Experts Fonciers Associés
Ordre des Géomètres - Experts n° d'insc. : 2010D1000001
BUREAU DE L'ESSONNE
59, rue Saint-Spire - BP 67
91104 CORBEIL-ESSONNES Cedex
Tél : 01.60.88.37.45
Fax : 01.64.96.30.15
Mail : corbeil@gfef-expert.com